











1. Замена БР100.30.15:  $L=12.70\text{м}$
2. Устройство БР100.30.15:  $L=150.57\text{м}$
3. Демонтаж БР:  $L=128.79\text{м}$
4. АБП с демонтажем насыпи грунта:  $S=67.35\text{м}^2$
5. АБП с заменой ЩПС:  $S=234.94\text{м}^2$
6. Ямочный ремонт:  $S=64.62\text{м}^2$
7. АБП с заменой а/д и ЩПС:  $S=155.72\text{м}^2$
8. АБП (полный пирог):  $S=165.68\text{м}^2$
9. Газон:  $S=169.95\text{м}^2$
10. Регулировка люков: 3 шт.

-  – АБП с демонтажем насыпи грунта
-  – АБП с заменой ЩПС
-  – АБП с заменой а/д и ЩПС
-  – ямочный ремонт
-  – газон
-  – АБП с разработкой грунта
-  – замена БР15
-  – устройство БР15
-  – демонтаж БР
-  – люк

1. Система координат – МСК-47 зона 2
2. Съемка выполнена GNSS оборудованием E-survey E300 Pro № E31P4A220041.

Свидетельство о поверке №С-ГКФ/03-03-2025/413564944, действительно до 02.03.2026.

						Ленинградская область, Всеволожский район, Кузьмоловское городское поселение, посёлок городского типа Кузьмоловский, ул. Юбилейная, 30			
Изм.	Кол. уч.	Лист	№ док.	Подп.	Дата				
							Стадия	Лист	Листов
								1	1

Инв. № подл.	Подпись и дата	Взам. инв. №	Инв. № дубл.	Подп. и дата